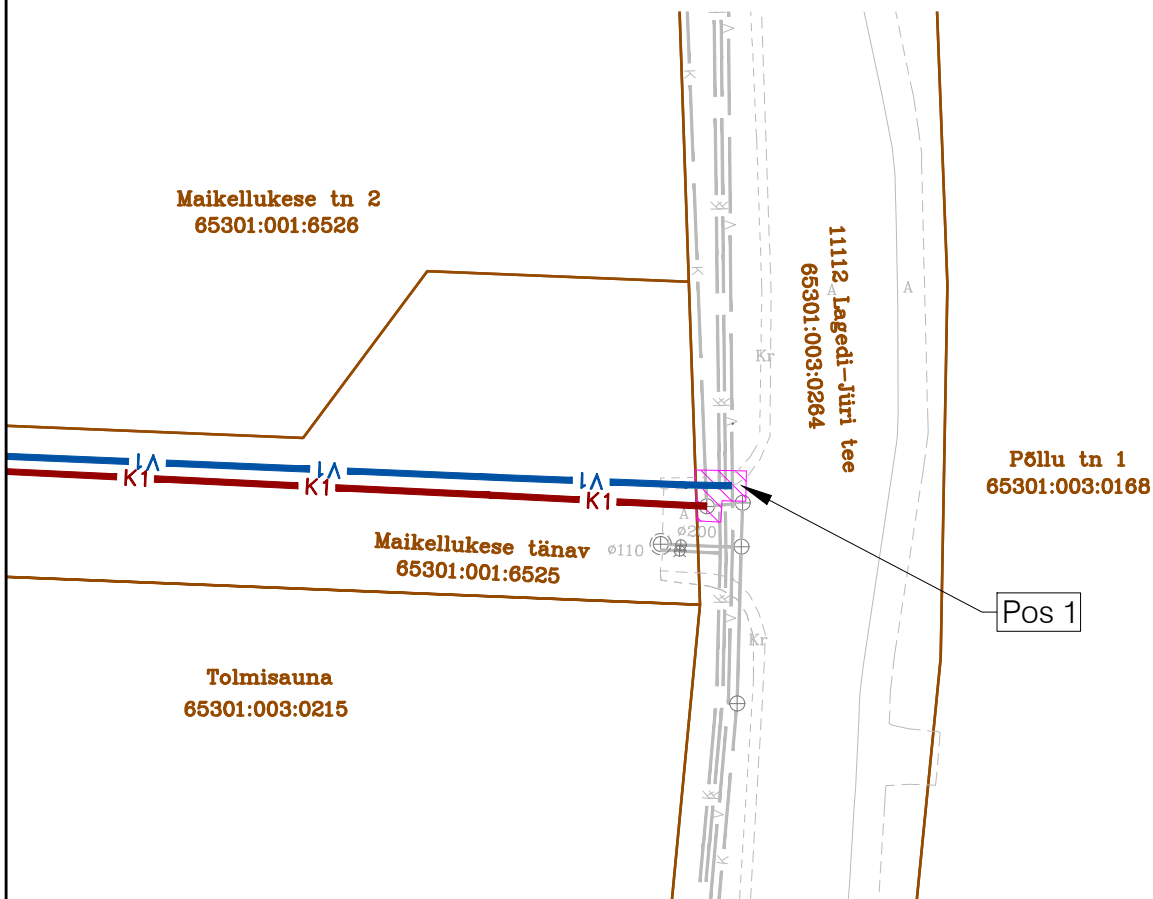






## Isikliku kasutusõiguse seadmise plaan

IKÕ ala Pos nr (plaanil)	Kinnistu registriosa nr	Katastriüksuse tunnus, nimi ja sihtotstarve	IKÕ ala pindala (m²)
Pos 1	11232150	65301:003:0264 11112 Lagedi-Jüri tee	9



# TINGMÄRGID

	Kinnistu piir
	Projekteeritud reoveekanaliseerimisvõrk
	Projekteeritud veetoru
	IKÕ seadmise ala riigitee alusele maaüksusele tehnovõrkude (vee- ja reoveekanaliseerimisvõrkude) rajamiseks

Projekteeritud veetorustiku pikkus isikliku kasutusõiguse ala ulatuses: 2,3 m

Projekteeritud reoveekanalisatsioonitorustiku pikkus isikliku kasutusõiguse ala ulatuses: 0,7 m

Koostas: K-Projekt Aktsiaselts